



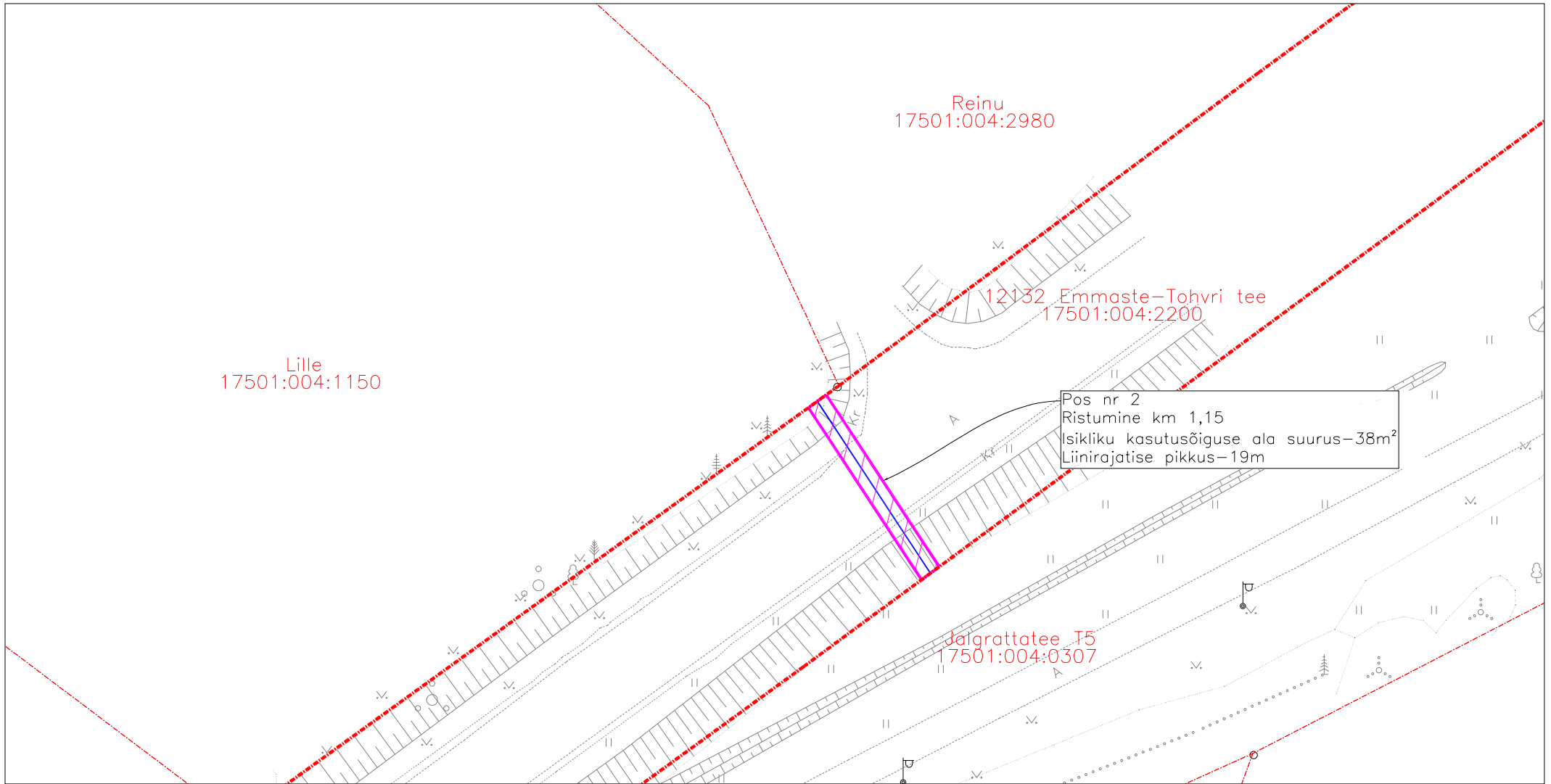


M1:500

-  Isikliku kasutusõiguse ala
-  Lepingu objektiks oleva kinnistu piir
-  Katastriüksuste piirid
-  Projekteeritud side mikrotorustik maaliinina

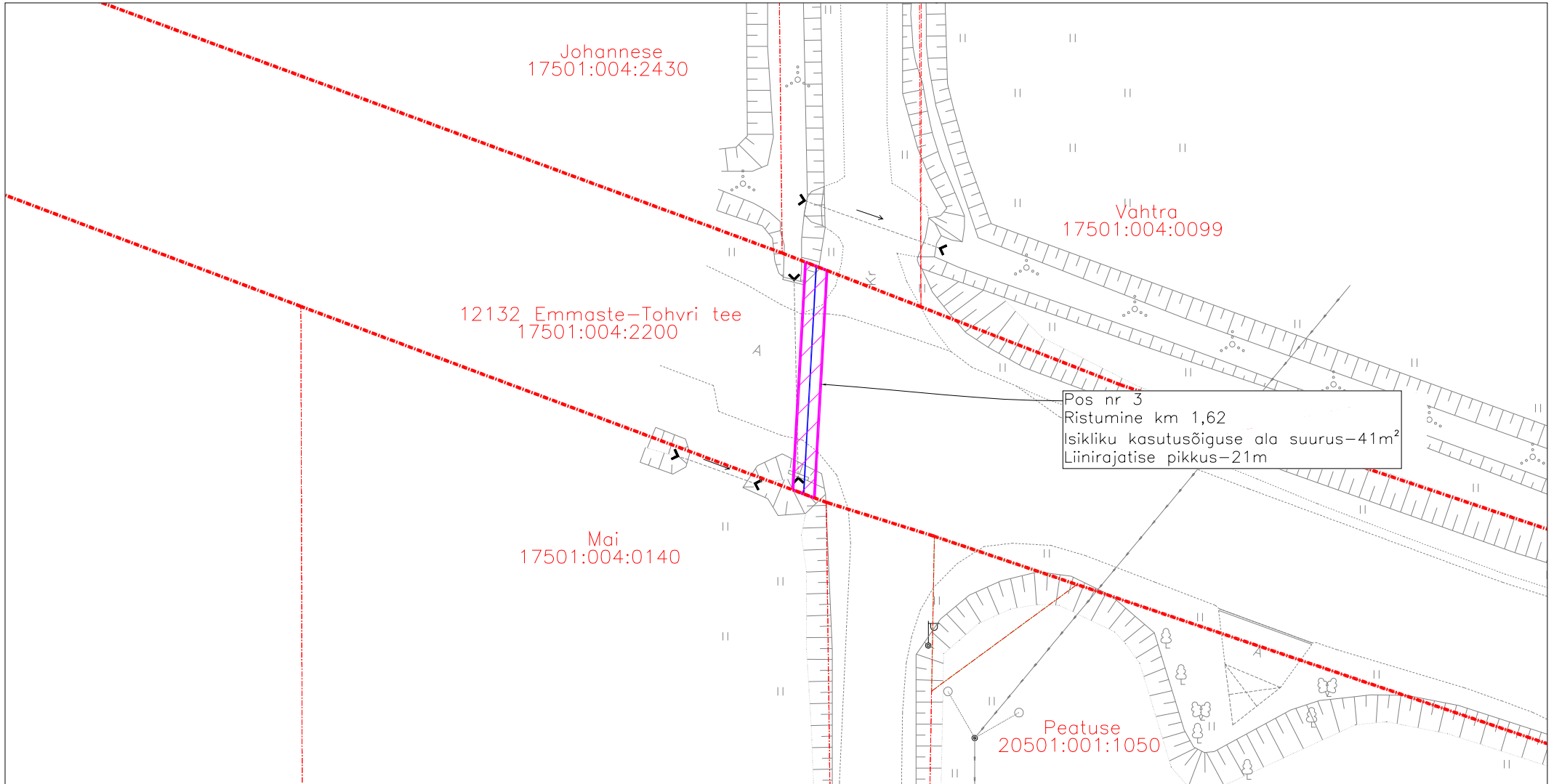
Jrk nr	IKÕ ala Pos nr(plaanil)	Kinnistu registriosia nr	Katastriüksuse tunnus, nimi, sihtotstarve	Asukoht riigitee suhtes	Ala pindala ruutmeetrites
1	1	9855750	17501:004:2200 12132 Emmaste-Tohvri tee Transpordimaa	12132 Emmaste-Tohvri km 0,54–0,61 Ristumine km 0,61	129



M1:500

- Isikliku kasutusõiguse ala
- Lepingu objektiks oleva kinnistu piir
- Katastriüksuste piirid
- Projekteeritud side mikrostruktuur maaliinina

Jrk nr	IKÕ ala Pos nr(plaanil)	Kinnistu registriosi nr	Katastriüksuse tunnus, nimi, sihtotstarve	Asukoht riigitee suhtes	Ala pindala ruutmeetrites
2	2	9855750	17501:004:2200 12132 Emmaste-Tohvri tee Transpordimaa	12132 Emmaste-Tohvri Ristumine km 1,15	38



M1:500

- Isikliku kasutusõiguse ala
- Lepingu objektiks oleva kinnistu piir
- Katastriüksuste piirid
- Projekteeritud side mikrostruktuur maaliinina

Jrk nr	IKÕ ala Pos nr(plaanil)	Kinnistu registriosi nr	Katastriüksuse tunnus, nimi, sihtotstarve	Asukoht riigitee suhtes	Ala pindala ruutmeetrites
3	3	9855750	17501:004:2200 12132 Emmaste-Tohvri tee Transpordimaa	12132 Emmaste-Tohvri Ristumine km 1,62	41